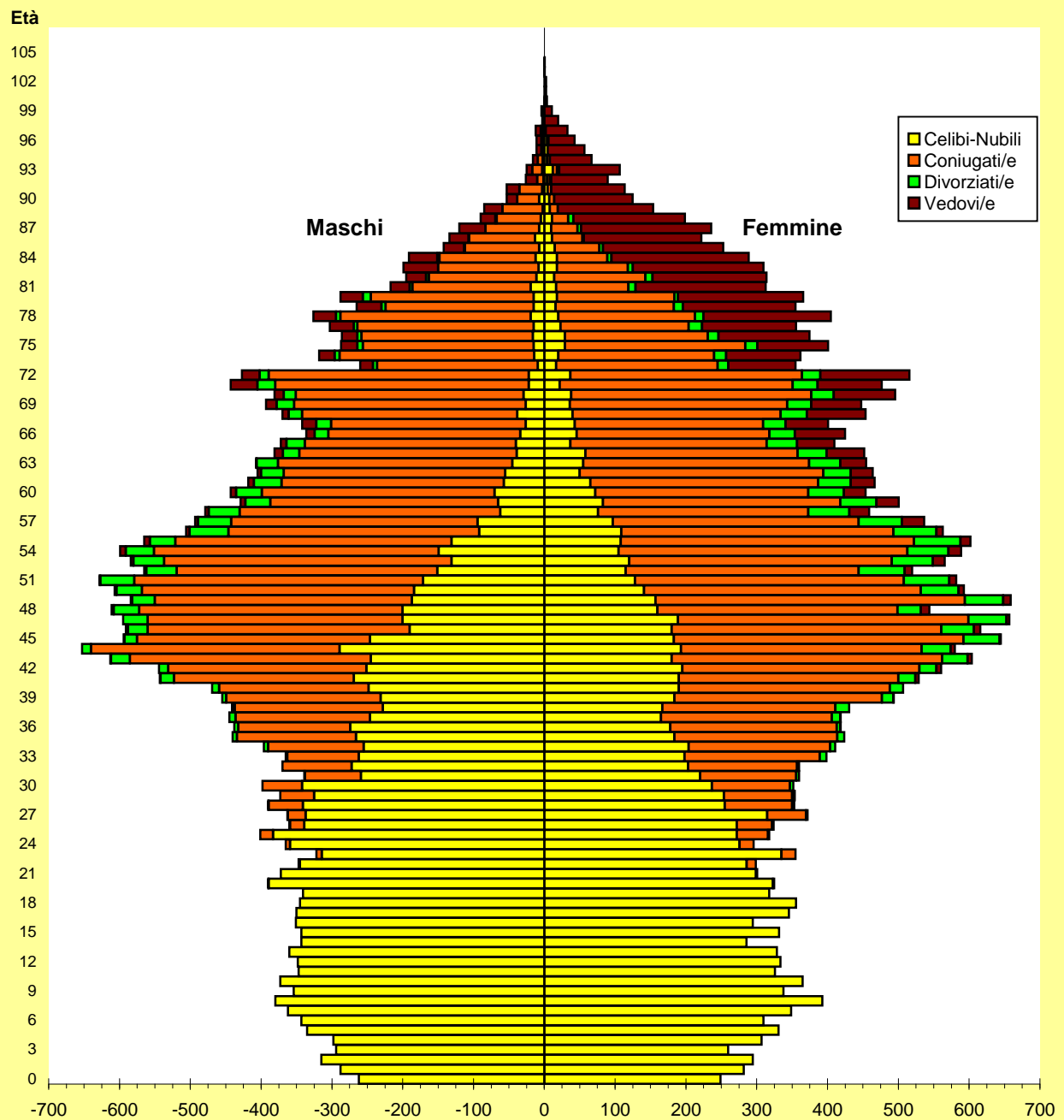


SISTAN
Sistema Statistico Nazionale
COMUNE DI CARPI
Servizio Statistica



**analisi della popolazione residente
al 31 dicembre 2018**

SISTAN
Sistema Statistico Nazionale
COMUNE DI CARPI
Ufficio Statistica

analisi della popolazione residente
al 31 dicembre 2018

a cura del Servizio Statistica del Comune di Carpi
E-mail: statistica@comune.carpi.mo.it

PREMESSA

L' "Analisi della Popolazione Residente" edita ogni anno a cura del Servizio Statistica del Comune di Carpi, si configura come un importante strumento di conoscenza della nostra realtà territoriale con la possibilità di disporre di serie storiche di dati dal 1975 sui principali indicatori demografici.

A lungo trascurato per l'impercettibilità delle variazioni e la stabilità dei "grandi numeri", l'andamento demografico è divenuto, in questi ultimi anni, il termometro più sensibile e indicativo delle trasformazioni sociali che interessano anche il comune di Carpi.

Per permettere un'esatta interpretazione dei dati presentati si riportano, di seguito, alcune definizioni.

Nati :

si intendono i nati nell'anno ancora residenti al 31/12 ; il dato può divergere da quello dell'anagrafe che conta tutti i nati nel corso dell'anno (comprendendo anche i bambini che emigrano dopo la nascita ed escludendo i bambini immigrati).

Popolazione immigrata :

si indicano così le persone iscritte all'anagrafe che provengono da altri Comuni, comprese quelle emigrate e successivamente ritornate nel Comune nello stesso anno. Il dato oggetto di questa pubblicazione considera invece solamente le persone immigrate nell'anno e ancora residenti al 31/12 dell'anno considerato.

Tra gli immigrati sono conteggiate anche le persone iscritte in anagrafe per ricomparsa.

Popolazione emigrata :

si indicano così le persone cancellate dall'anagrafe perché emigrate in altri Comuni. Sono registrati tutti i movimenti che possono avvenire durante l'anno per uno stesso individuo. Il dato oggetto di questa pubblicazione, invece, considera solo il numero delle persone che risultano emigrate al 31/12 dell'anno considerato.

Tra gli emigrati sono conteggiate anche le persone cancellate dall'anagrafe per irreperibilità.

Zone statistiche :

si intendono aree del centro abitato e frazionali che permettono analisi più approfondite e dettagliate, utili per sottoanalisi sia economiche, che urbanistiche e demografiche.

Dall'edizione 2001, per l'adeguamento al piano topografico relativo al censimento 2001 validato dall'Istat, nella Zona Urbana sono state inserite anche le zone statistiche 30 e 32 che negli anni precedenti erano considerate esterne alla zona urbana.

Indice di vecchiaia :

è un indicatore sintetico del grado di invecchiamento della popolazione; è ottenuto rapportando l'ammontare della popolazione anziana (maggiore o uguale a 65 anni) a quella giovanile (minore o uguale a 14 anni).

Indice di struttura della popolazione in età attiva :

è un indicatore del grado di invecchiamento della popolazione in età lavorativa; si calcola rapportando la popolazione più anziana (da 40 a 64 anni) a quella più giovane (da 15 a 39 anni).

Indice di ricambio della popolazione in età attiva :

è dato dal rapporto tra coloro che stanno per uscire dalla popolazione in età lavorativa (da 60 a 64 anni) e coloro che vi stanno per entrare (da 15 a 19 anni).

Indice di carico sociale :

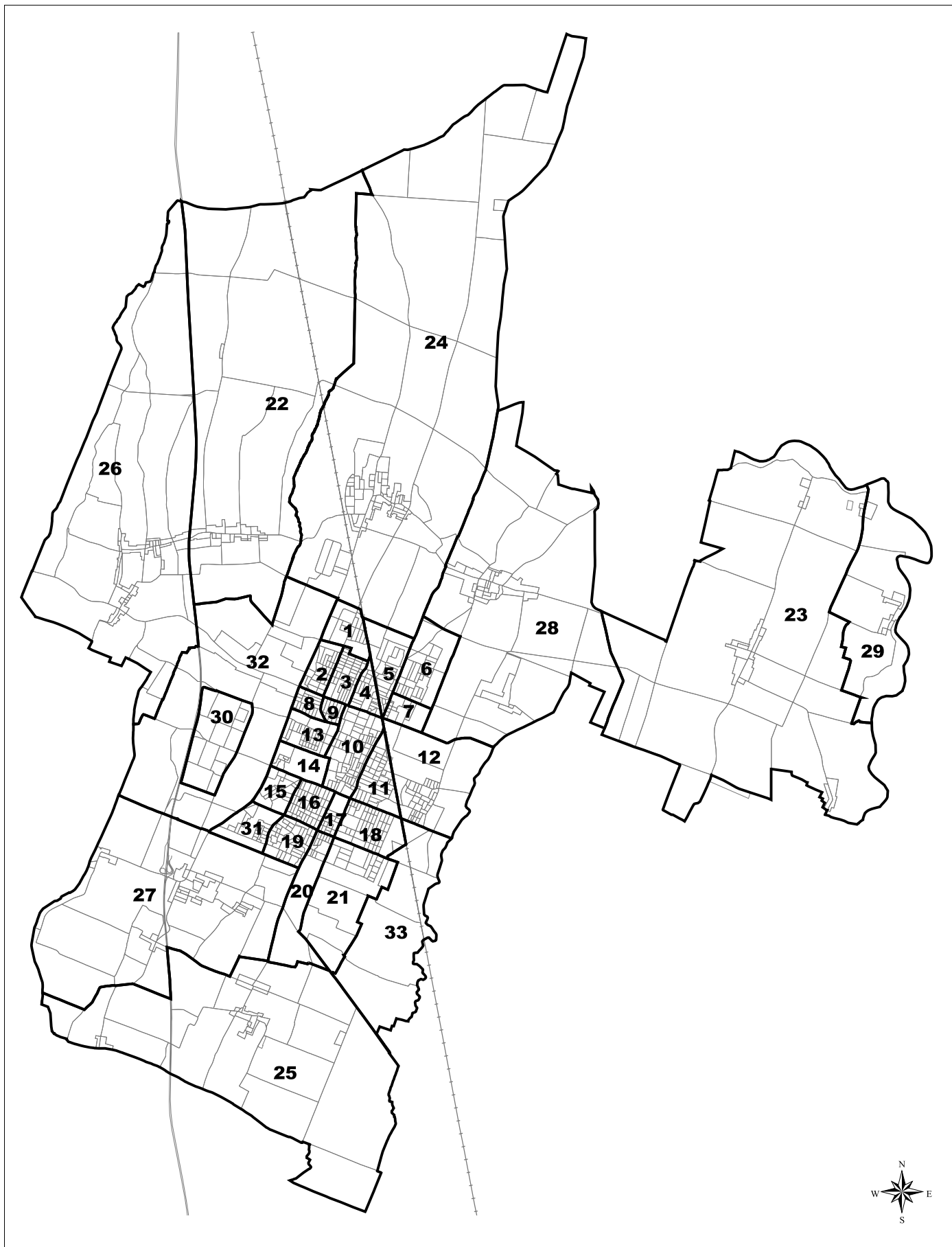
è il rapporto tra la popolazione non in età lavorativa (minore o uguale a 14 anni e maggiore o uguale a 65 anni) che si presume non autonoma, e quella in età lavorativa. Indica, ovvero, quante persone giovani e anziane gravano su 100 persone in età lavorativa. Questo rapporto viene poi analizzato separatamente per la dipendenza giovanile e anziana.

INDICE DELLE TAVOLE

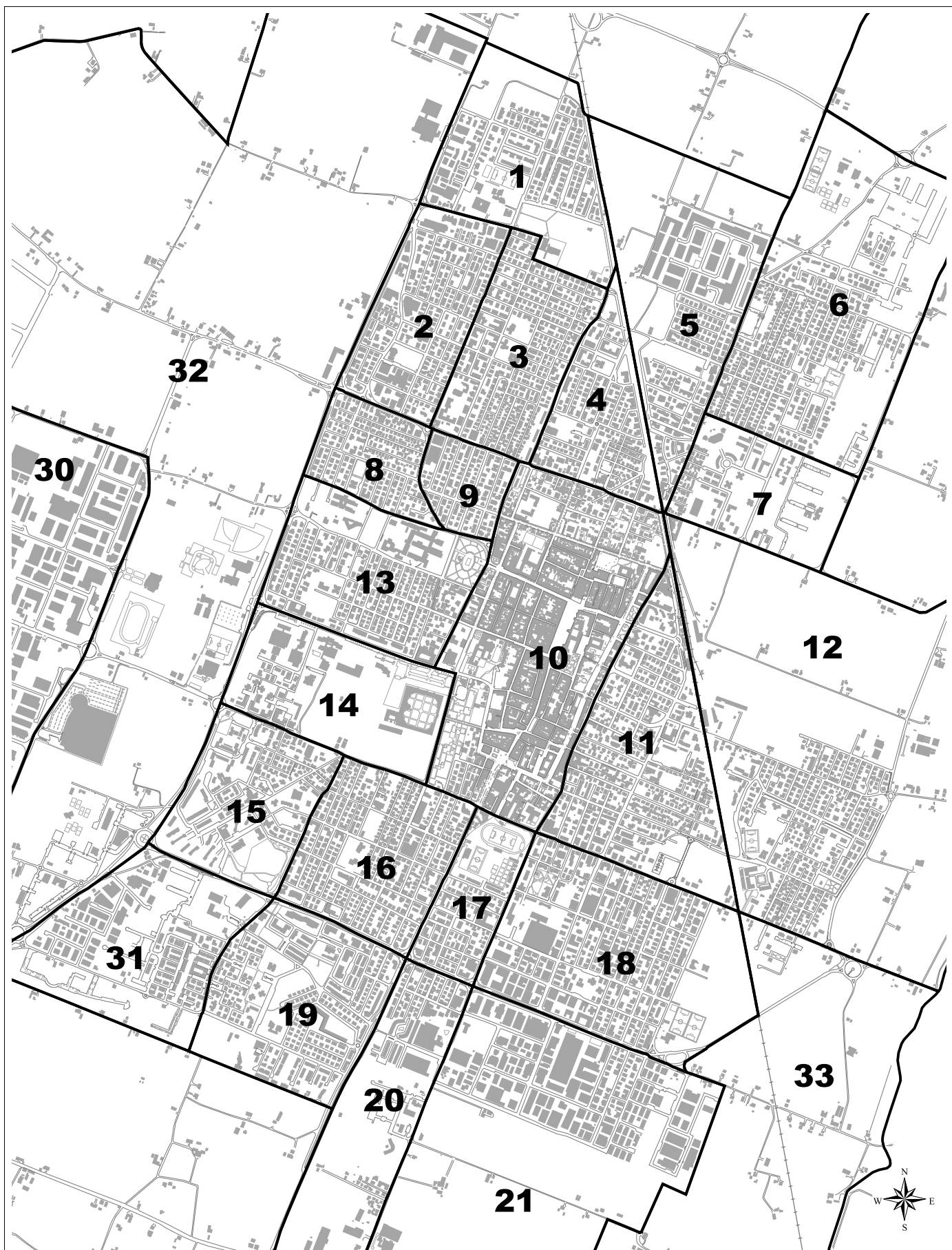
Tav. 1	Popolazione al 31.12 di ogni anno dal 1975 al 2018 per sesso.....	pag. 19
Tav. 1.1	Popolazione al 31.12.2018 per sesso e classi d'età scolastiche e quinquennali	" 20
Tav. 1.2	Popolazione al 31.12 di ogni anno dal 1975 al 2018 per sesso e stato civile	" 21
Tav. 1.3	Popolazione al 31.12.2018 per sesso, stato civile e classi d'età quinquennali	" 22
Tav. 1.4	Popolazione al 31.12.2018 per sesso, stato civile e singolo anno d'età	" 23
Tav. 1.5	Popolazione al 31.12.2018 per sesso e zone statistiche	" 26
Tav. 1.6	Popolazione al 31.12.2018 per cittadinanza e classi d'età scolastiche e quinquennali	" 27
Tav. 1.7	Popolazione al 31.12.2018 per cittadinanza e zone statistiche.....	" 28
Tav. 1.8	Popolazione al 31.12 di ogni anno dal 2009 al 2018 per cittadinanza e luogo di nascita	" 29
Tav. 2	Famiglie e componenti, convivenze e componenti, al 31.12 di ogni anno dal 1975 al 2018.....	" 31
Tav. 2.1	Famiglie, componenti e componenti delle convivenze al 31.12.2018 per zone statistiche	" 32
Tav. 2.2	Famiglie per numero di componenti al 31.12 di ogni anno dal 1975 al 2018.....	" 33
Tav. 2.3	Famiglie per numero di componenti al 31.12.2018 per zone statistiche	" 34
Tav. 2.4	Famiglie unipersonali al 31.12.2018 per sesso, stato civile e classi d'età quinquennali	" 35
Tav. 2.5	Famiglie unipersonali al 31.12.2018 per sesso, stato civile e singolo anno d'età	" 36
Tav. 2.6	Famiglie al 31.12 di ogni anno dal 2002 al 2018 per cittadinanza dell'intestatario del foglio di famiglia e dei relativi componenti	" 38
Tav. 3	Bambini nati e residenti al 31.12 di ogni anno dal 1977 al 2018 per sesso	" 39
Tav. 3.1	Bambini nati nel 2018 e residenti al 31.12.2018 per sesso e zone statistiche	" 40
Tav. 3.2	Bambini nati nel 2018, residenti alla nascita, per sesso e filiazione.....	" 41
Tav. 3.3	Bambini nati nel 2018, residenti alla nascita, per cittadinanza dei genitori	" 41
Tav. 3.4	Bambini nati nel 2018, residenti alla nascita, per cittadinanza e classi d'età della madre	" 42
Tav. 3.5	Bambini nati nel 2018, residenti alla nascita, per classi d'età dei genitori.....	" 43
Tav. 3.6	Bambini nati nel 2018, residenti alla nascita, per comune di nascita e classi d'età della madre	" 44
Tav. 4	Persone decedute dal 1977 al 2018 per sesso	" 45
Tav. 4.1	Persone decedute nel 2018 per sesso e zone statistiche	" 46
Tav. 4.2	Persone decedute nel 2018 per sesso e classi d'età quinquennali.....	" 47
Tav. 4.3	Persone decedute nel 2018 per sesso e singolo anno d'età.....	" 48
Tav. 5	Immigrati nell'anno e residenti al 31.12 di ogni anno dal 2004 al 2018 per provenienza dall'Italia e dall'estero	" 49
Tav. 5.1	Immigrati nell'anno e residenti al 31.12 di ogni anno dal 2004 al 2018 per provenienza dalle regioni d'Italia.....	" 50
Tav. 5.2	Immigrati nel 2018 e residenti al 31.12.2018 per cittadinanza e zone statistiche	" 51
Tav. 5.3	Immigrati nel 2018 e residenti al 31.12.2018 per cittadinanza, sesso e provenienza	" 52
Tav. 5.3.1	Immigrati nel 2018 e residenti al 31.12.2018 per cittadinanza e provenienza dall'Emilia-Rom .	" 53
Tav. 5.3.2	Immigrati nel 2018 e residenti al 31.12.2018 per cittadinanza, sesso e provenienza dall'estero	" 54
Tav. 5.4	Immigrati nell'anno e residenti al 31.12 di ogni anno dal 1982 al 2018 per sesso e stato civile	" 55
Tav. 5.5	Immigrati nel 2018 e residenti al 31.12.2018 per sesso, stato civile e singolo anno d'età.....	" 56
Tav. 6	Emigrati al 31.12 di ogni anno dal 2004 al 2018 per destinazione in Italia e all'estero	" 59
Tav. 6.1	Emigrati al 31.12 di ogni anno dal 2004 al 2018 per destinazione nelle regioni d'Italia	" 60
Tav. 6.2	Emigrati nel 2018 per cittadinanza e zone statistiche	" 61
Tav. 6.3	Emigrati nel 2018 per cittadinanza, sesso e destinazione	" 62
Tav. 6.3.1	Emigrati nel 2018 per cittadinanza e destinazione nell'Emilia Romagna	" 63
Tav. 6.3.2	Emigrati nel 2018 per cittadinanza, sesso e destinazione all'estero.....	" 64
Tav. 6.4	Emigrati al 31.12 di ogni anno dal 1982 al 2018 per sesso e stato civile	" 65
Tav. 6.5	Emigrati nel 2018 per sesso, stato civile e singolo anno d'età.....	" 66

Tav. 7	Struttura della popolazione al 31.12 di ogni anno dal 1975 al 2018 per particolari classi d'età . pag.	69
Tav. 7.1	Struttura della popolazione al 31.12.2018 per particolari classi d'età e zone statistiche	" 70
Tav. 7.2	Indici demografici al 31.12 di ogni anno dal 1975 al 2018	" 71
Tav. 7.3	Indici demografici al 31.12.2018 per zone statistiche.....	" 72
Tav. 8	Stranieri residenti al 31.12 di ogni anno dal 1999 al 2018 per sesso	" 73
Tav. 8.1	Stranieri residenti al 31.12.2018 per sesso e classi d'età scolastiche e quinquennali	" 74
Tav. 8.2	Stranieri residenti al 31.12 di ogni anno dal 1999 al 2018 per sesso e stato civile	" 75
Tav. 8.3	Stranieri residenti al 31.12.2018 per sesso, stato civile e classi d'età quinquennali	" 76
Tav. 8.4	Stranieri residenti al 31.12.2018 per sesso, stato civile e singolo anno d'età	" 77
Tav. 8.5	Stranieri residenti al 31.12.2018 per sesso e zone statistiche	" 79
Tav. 8.6	Stranieri residenti al 31.12.2018 per sesso e paese di cittadinanza	" 80
Tav. 8.7	Famiglie con intestatario di cittadinanza straniera per numero di componenti e zone statistiche al 31.12.2018.....	" 81
Popolazione delle zone statistiche al 31.12.2018 per classi d'età scolastiche e quinquennali : popolazione totale e con cittadinanza straniera		
Tav. 9.1	Zona Statistica 1.....	" 83
Tav. 9.2	Zona Statistica 2.....	" 84
Tav. 9.3	Zona Statistica 3.....	" 85
Tav. 9.4	Zona Statistica 4.....	" 86
Tav. 9.5	Zona Statistica 5.....	" 87
Tav. 9.6	Zona Statistica 6.....	" 88
Tav. 9.7	Zona Statistica 7	" 89
Tav. 9.8	Zona Statistica 8	" 90
Tav. 9.9	Zona Statistica 9	" 91
Tav. 9.10	Zona Statistica 10	" 92
Tav. 9.11	Zona Statistica 11	" 93
Tav. 9.12	Zona Statistica 12	" 94
Tav. 9.13	Zona Statistica 13	" 95
Tav. 9.14	Zona Statistica 14	" 96
Tav. 9.15	Zona Statistica 15	" 97
Tav. 9.16	Zona Statistica 16	" 98
Tav. 9.17	Zona Statistica 17	" 99
Tav. 9.18	Zona Statistica 18	" 100
Tav. 9.19	Zona Statistica 19	" 101
Tav. 9.20	Zona Statistica 20	" 102
Tav. 9.21	Zona Statistica 21	" 103
Tav. 9.22	Zona Statistica 22 - <i>Budrione</i>	" 104
Tav. 9.23	Zona Statistica 23 - <i>Cortile</i>	" 105
Tav. 9.24	Zona Statistica 24 - <i>Fossoli</i>	" 106
Tav. 9.25	Zona Statistica 25 - <i>Gargallo</i>	" 107
Tav. 9.26	Zona Statistica 26 - <i>Migliarina</i>	" 108
Tav. 9.27	Zona Statistica 27 - <i>S.Croce</i>	" 109
Tav. 9.28	Zona Statistica 28 - <i>S.Marino</i>	" 110
Tav. 9.29	Zona Statistica 29 - <i>S.Martino Secchia</i>	" 111
Tav. 9.30	Zona Statistica 30	" 112
Tav. 9.31	Zona Statistica 31	" 113
Tav. 9.32	Zona Statistica 32	" 114
Tav. 9.33	Zona Statistica 33	" 115

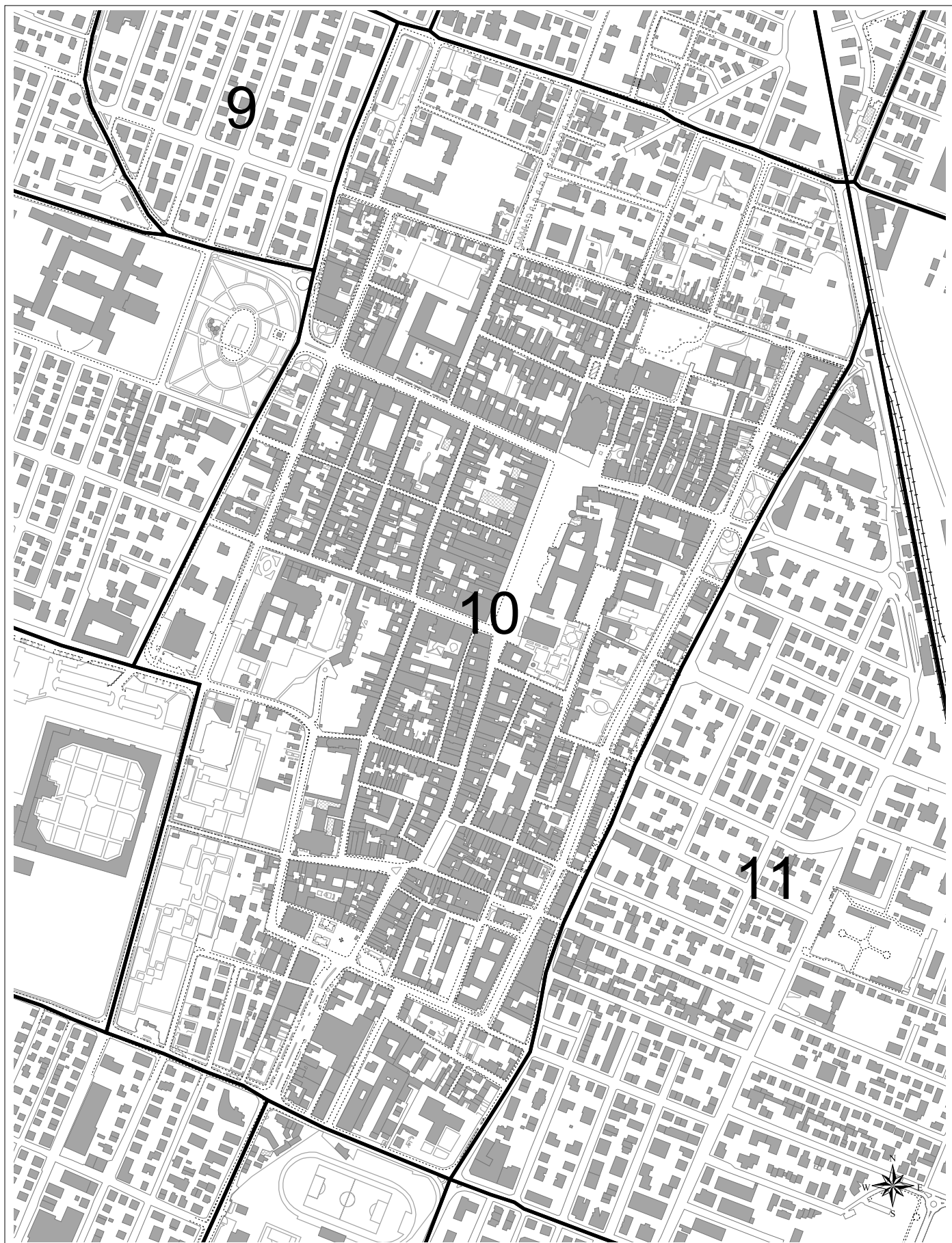
COMUNE DI CARPI - estensione di tutto il territorio



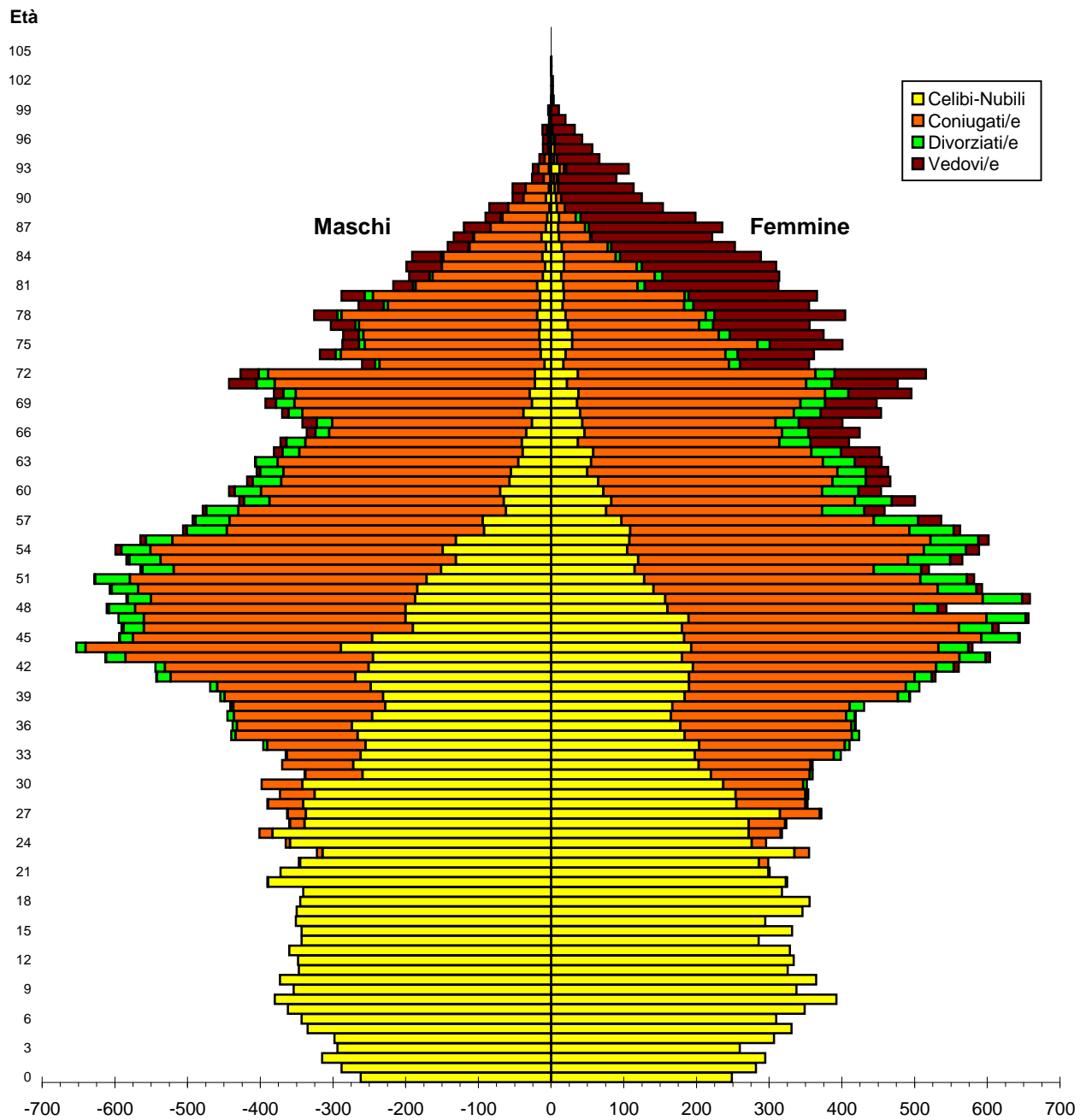
COMUNE DI CARPI - area urbana



COMUNE DI CARPI - centro storico (zona statistica 10)

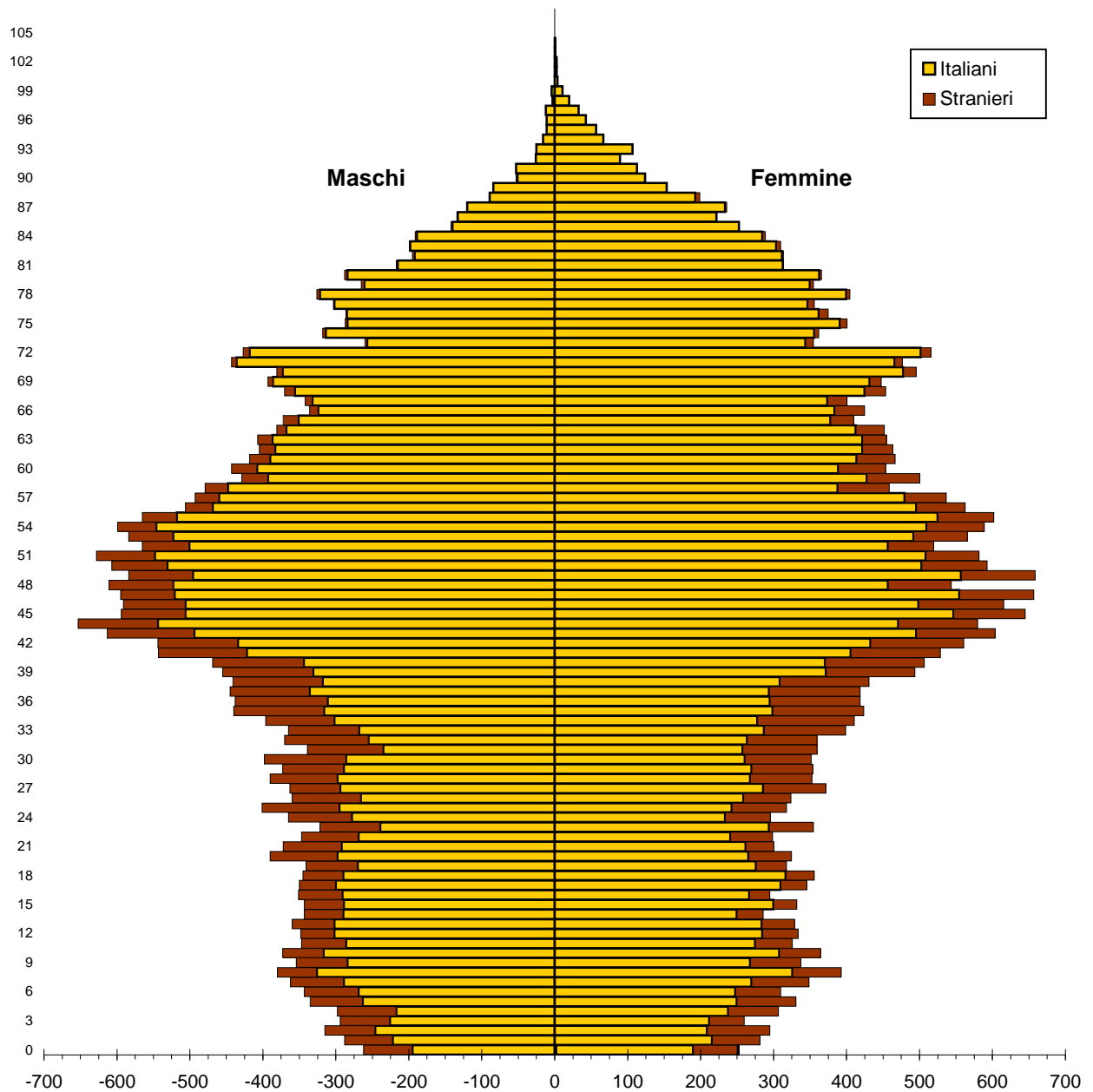


piramide per età, sesso e stato civile
della popolazione residente nel comune di Carpi al 31.12.2018



piramide per età e sesso della popolazione
di cittadinanza italiana e straniera
residente nel comune di Carpi al 31.12.2018

Età



piramide per età, sesso e stato civile
della popolazione di cittadinanza straniera
residente nel comune di Carpi al 31.12.2018

